

MICROZONAZIONE SISMICA

Carta di microzonazione sismica

Livello 2 e 3 - FA0105

scala 1:10.000

Regione Toscana
Comune di Capolona



Regione	Soggetto realizzatore	Data
Toscana	 GEOtecnico Geologia, Ingegneria e Ambiente	Luglio 2022

Legenda

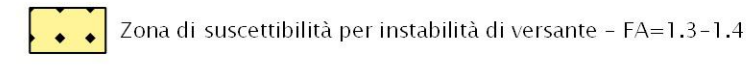
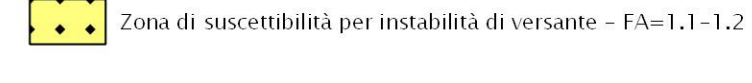
Zone stabili



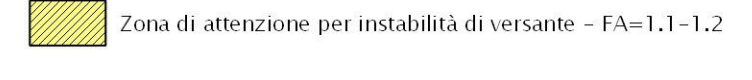
Zone stabili suscettibili di amplificazioni locali



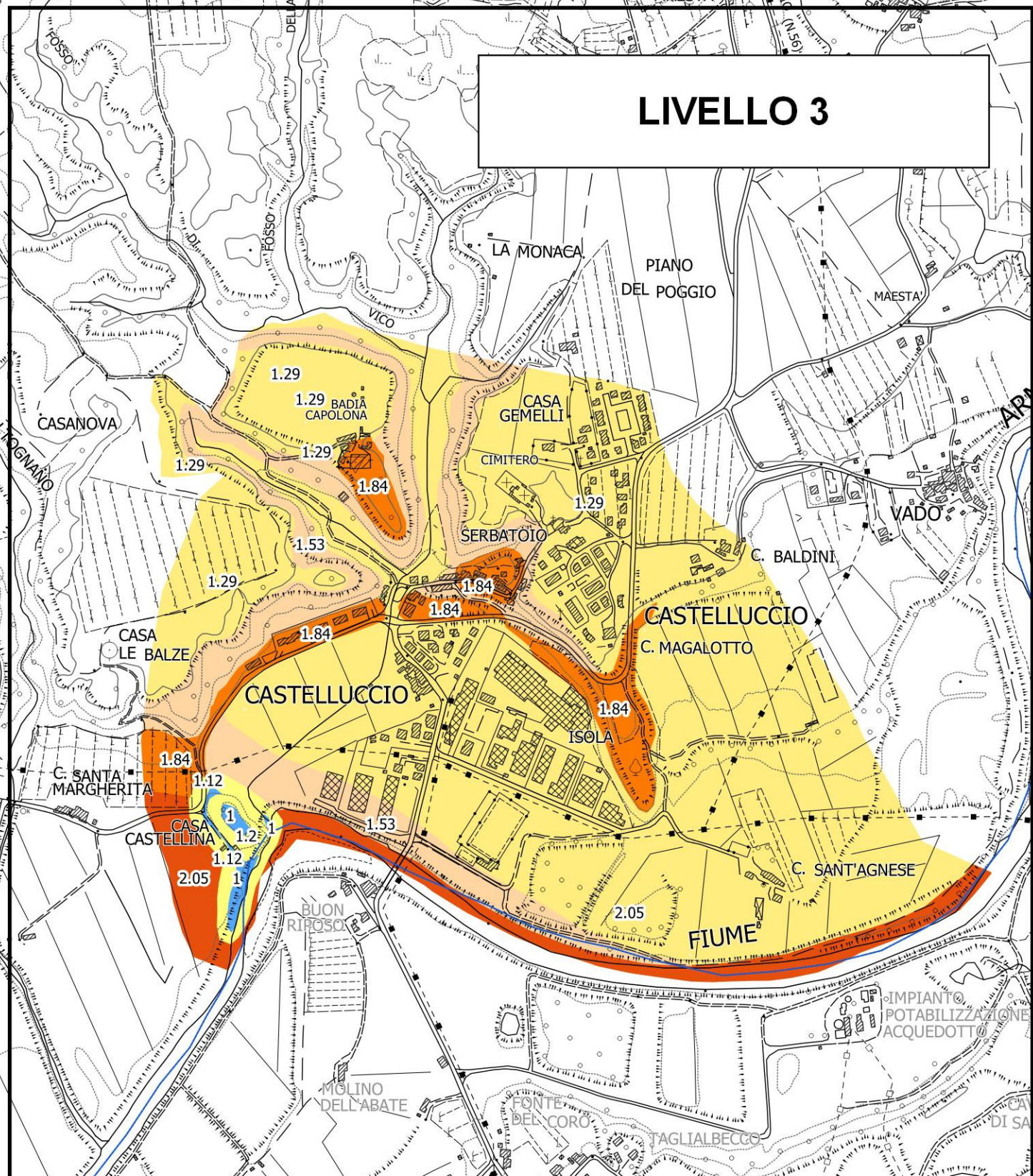
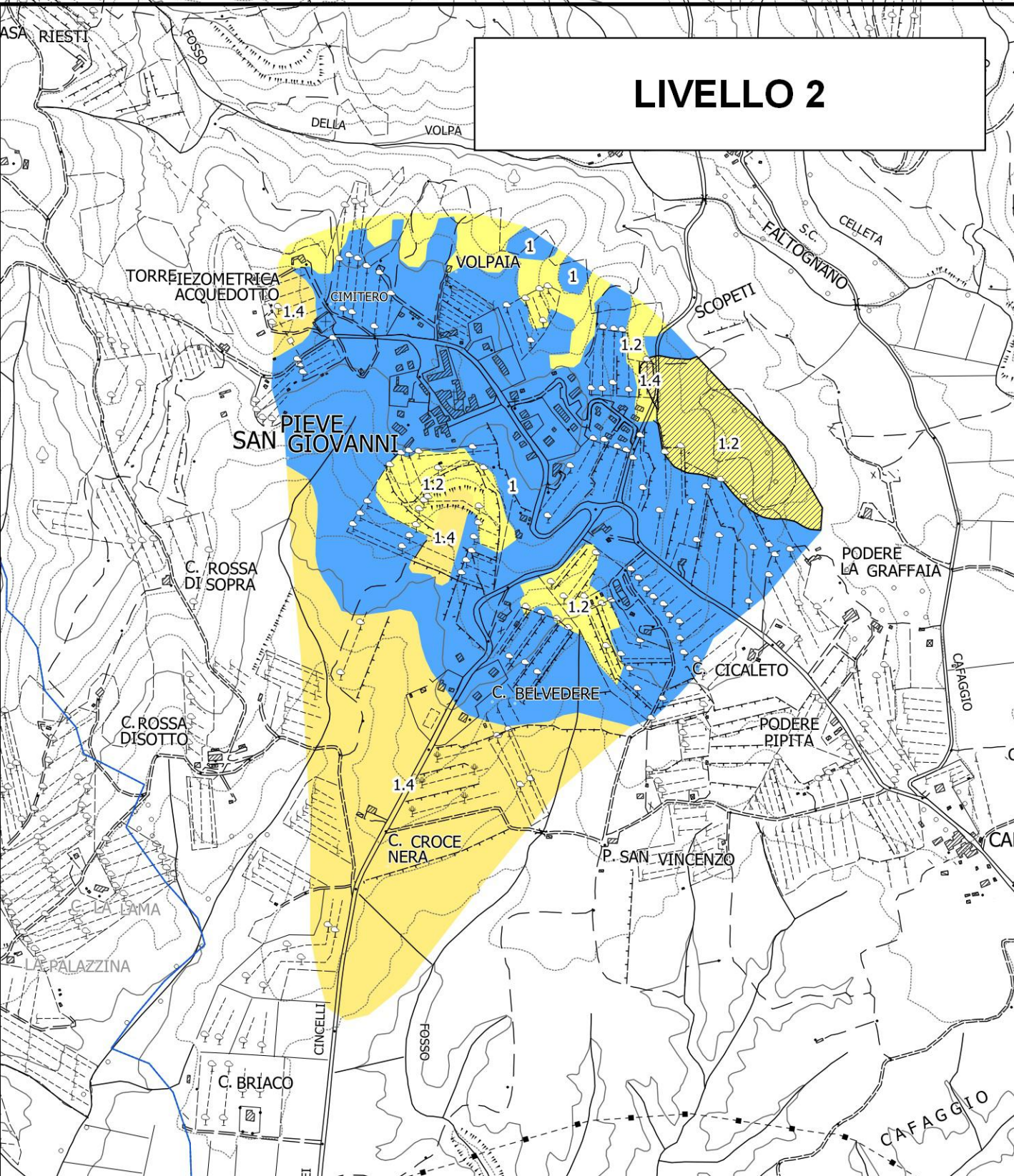
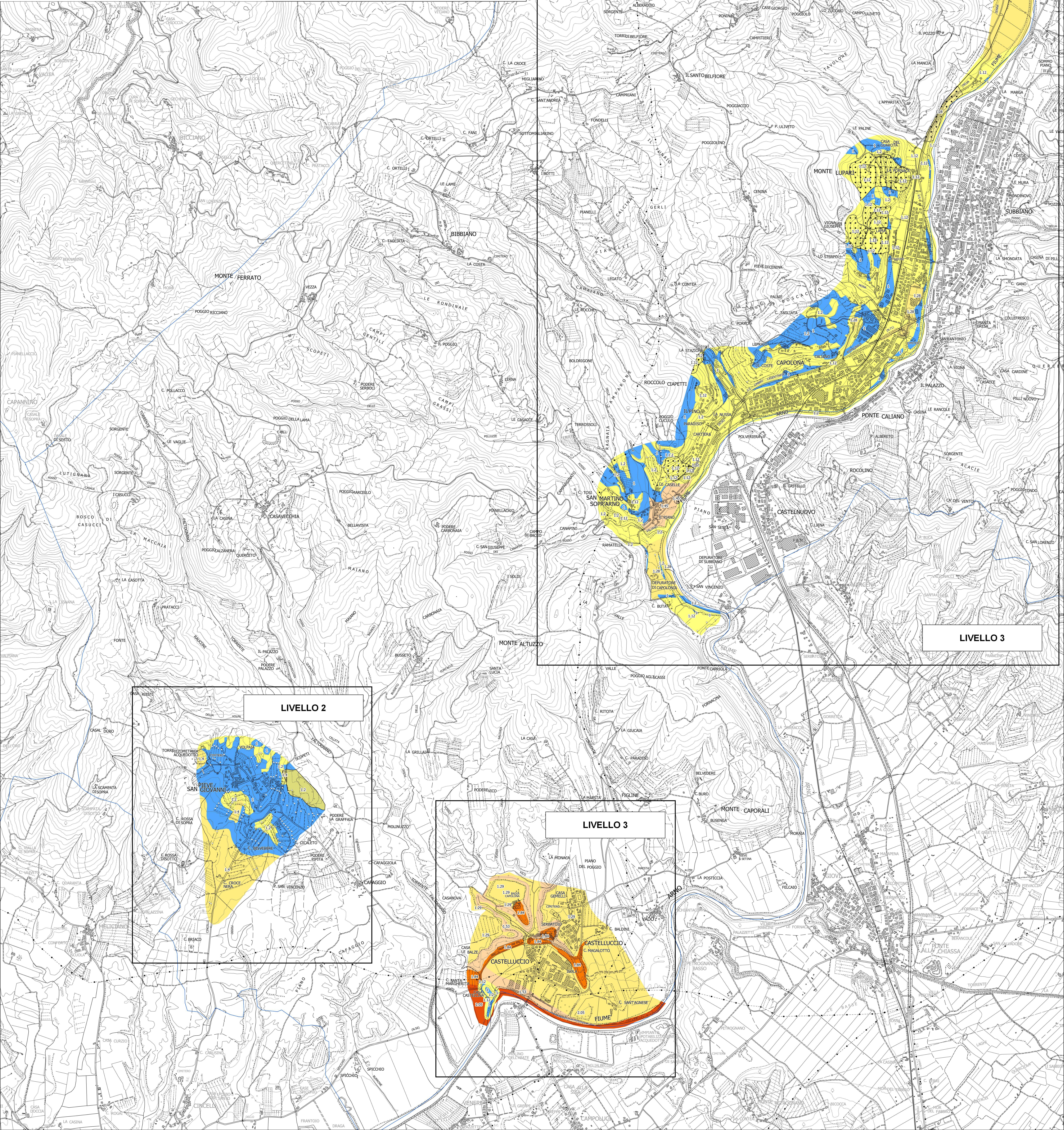
Zone suscettibili di instabilità (livello 3)



Zone di attenzione per instabilità (livello 2)



0 100 200 300 400 500 600 700 800 900 1.000 metri



LIVELLO 3

LIVELLO 2

LIVELLO 3